ПРИЛОЖЕНИЕ 1

СУЩЕСТВУЮЩИЕ И ПРОЕКТИРУЕМЫЕ ДОРОЖНЫЕ СЕТИ СЕЛЬСКОГО ПОСЕЛЕНИЯ

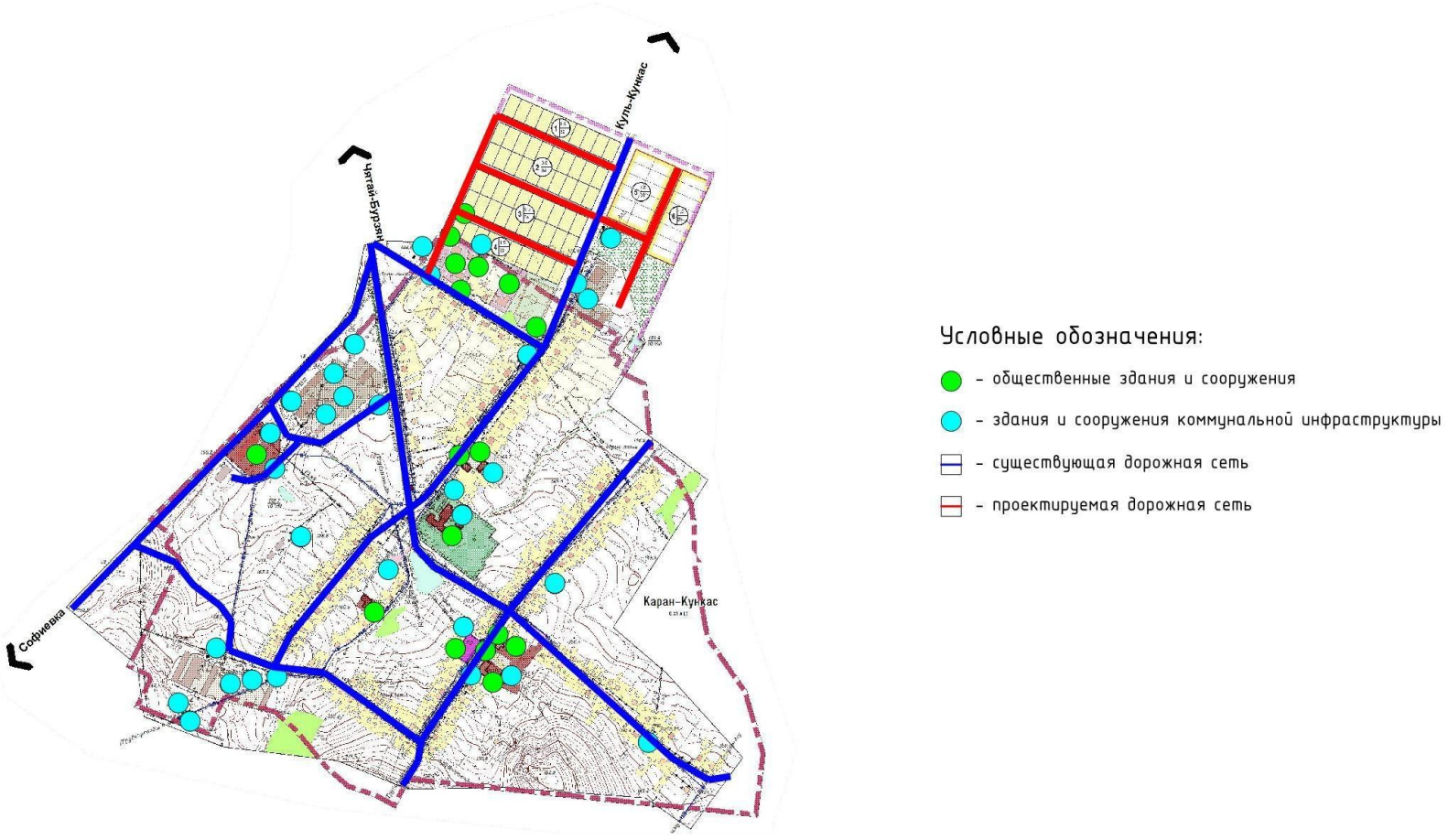

Рисунок 1. Существующая и проектируемая дорожные сети с. Каран-Кункас.

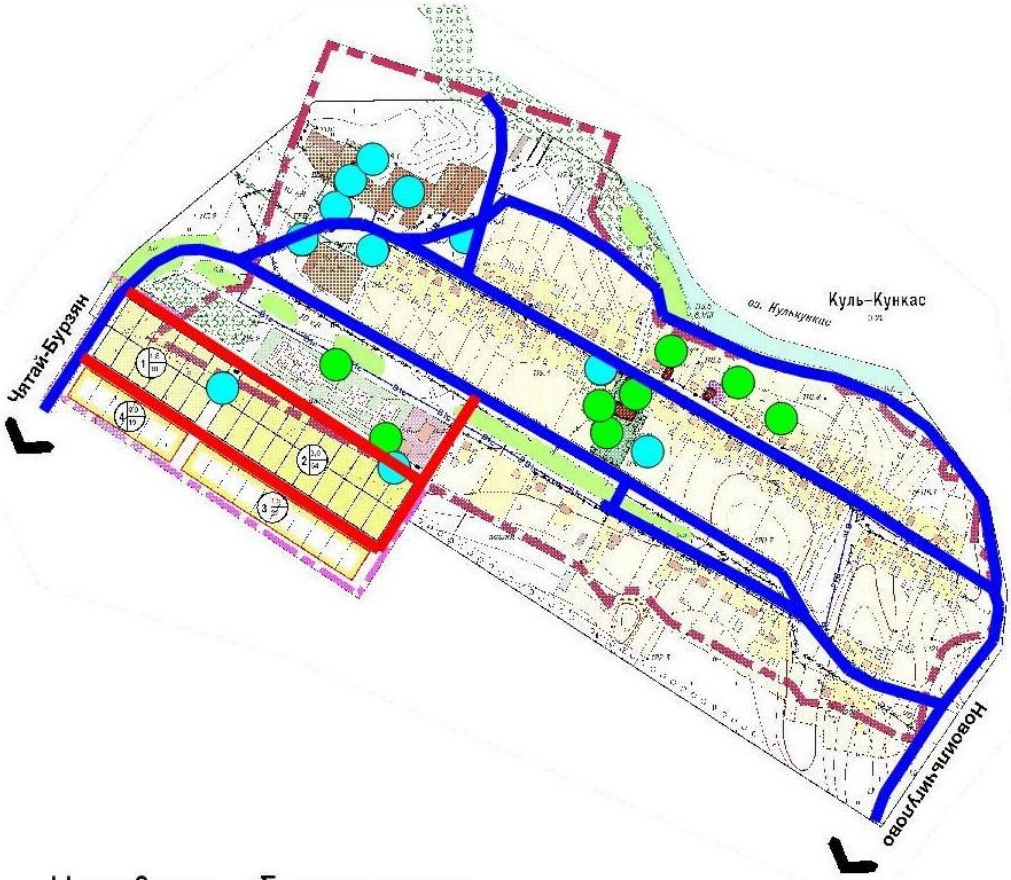

Условные обозначения:

- общественные здания и сооружения
- здания и сооружения коммунальной инфраструктуры
- существующая дорожная сеть
- проектируемая дорожная сеть

Рисунок 2. Существующая и проектируемая дорожные сети с. Куль-Кункас.

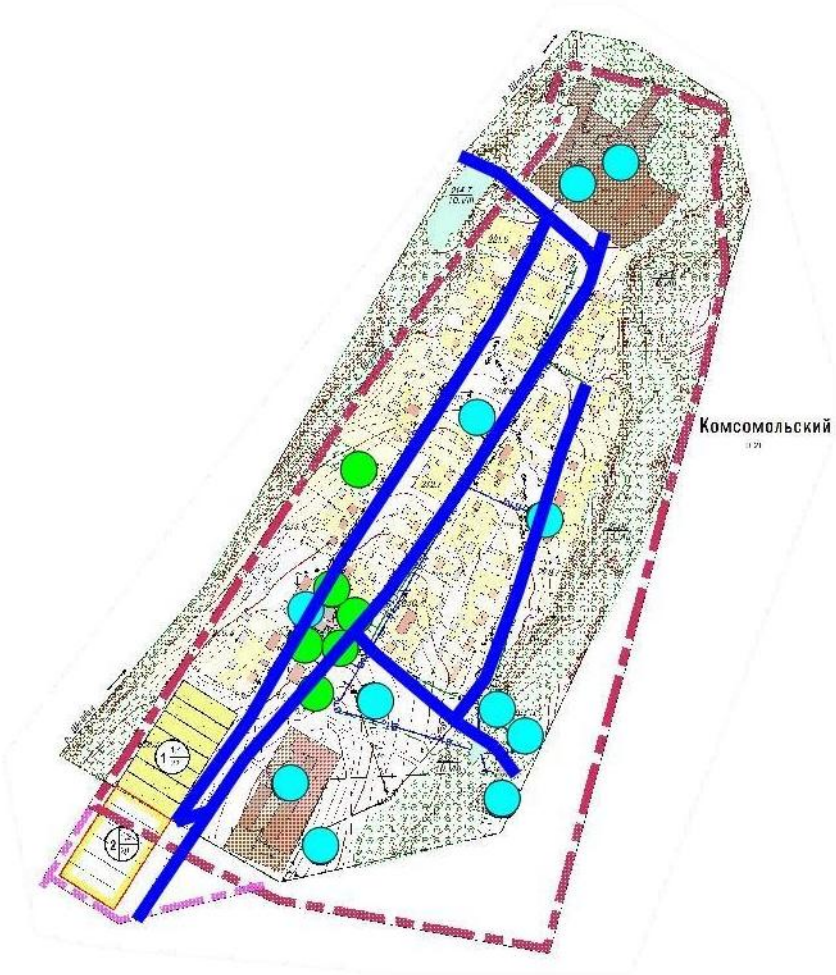

Условные обозначения:

- общественные здания и сооружения
- здания и сооружения коммунальной инфраструктуры
- существующая дорожная сеть

Рисунок 3. Существующая дорожная сеть с. Комсомольский.

Рисунок 4. Существующая и проектируемая дорожные сети д. Софиевка.

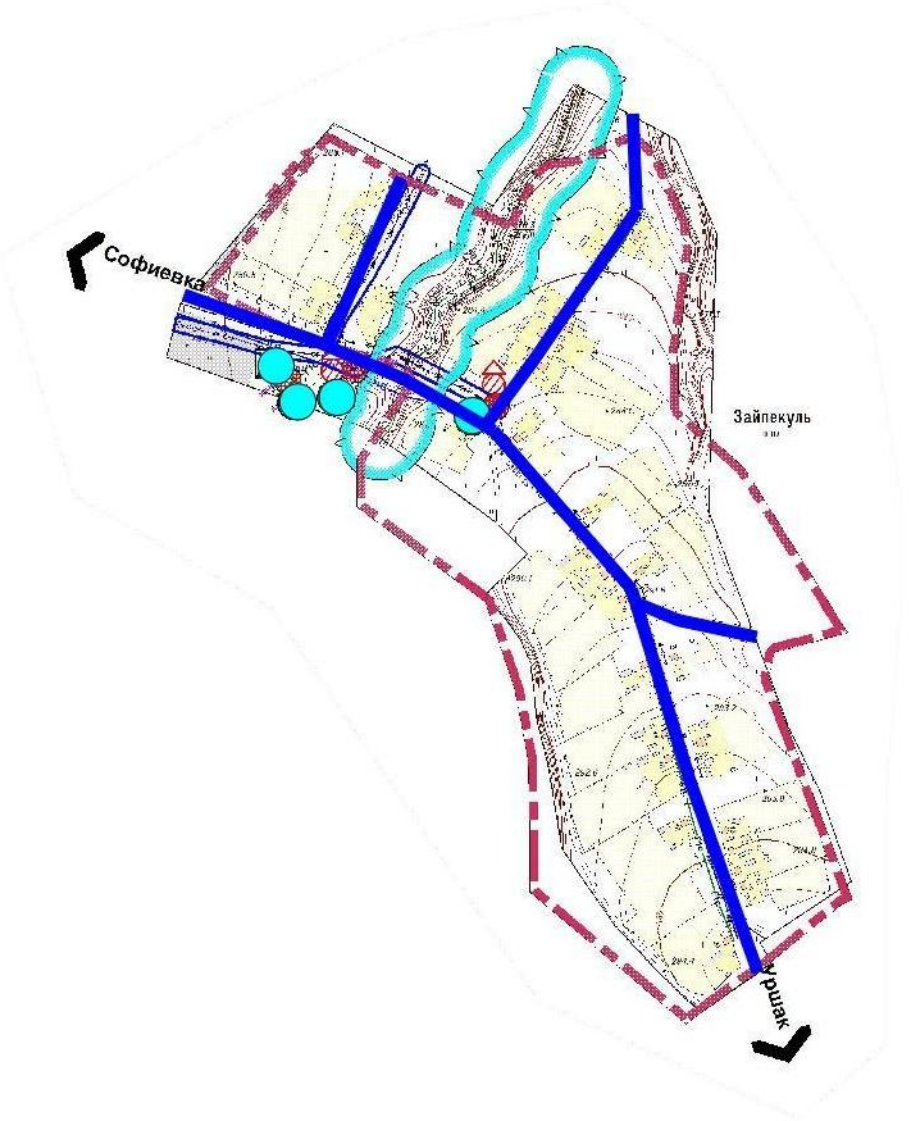

Условные обозначения:

- здания и сооружения коммунальной инфраструктуры
- существующая дорожная сеть

Рисунок 5. Существующая дорожная сеть д. Зайпекуль.